

**DOSSIER**

Préfecture du  
Val-de-Marne

Direction régionale et  
interdépartementale de  
l'environnement et de  
l'énergie Île-de-France

Pôle interdépartemental  
de prévention  
des risques naturels

Août 2018

Annexé à l'arrêté préfectoral  
N° 2018/3846 du 21 novembre 2018

**Plan de prévention des risques de  
mouvements de terrain différentiels  
consécutifs à la sécheresse et à la  
réhydratation des sols  
dans le département du Val-de-Marne**

**Cartographie du zonage réglementaire  
par commune**

VU ET RATTACHE A MON ARRETE EN DATE DU 21/11/2018

Le Préfet du Val-de-Marne

**SIGNÉ**

Laurent PREVOST

Direction régionale et interdépartementale de l'environnement et de l'énergie  
d'Île-de-France




[www.driee.ile-de-france.developpement-durable.gouv.fr](http://www.driee.ile-de-france.developpement-durable.gouv.fr)



# BONNEUIL-SUR-MARNE

## Zonage réglementaire

Légende :

-  Zone bleu foncé, fortement exposée (B1)
-  Zone bleu clair, moyennement exposée (B2)
-  Zone verte, faiblement exposée (B3)

